


Bodenkarte der Landwirtschaftsflächen


Profile

(Sichtbar zwischen 1:100 und 1:10000)

-  **Profilstandort**
(Verfügbar: Original-Feldaufnahme.
Weitere Profil- und Horizontinformationen in Vorbereitung)

Kartenblatt

(Sichtbar zwischen 1:100 und 1:1500000)

-  **Blatteinteilung**

Veränderter Bodenaufbau

(Sichtbar zwischen 1:100 und 1:20000)

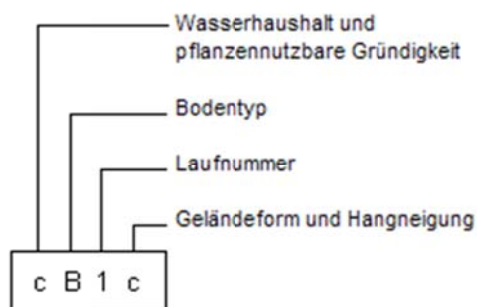
-  **Bodenaufbau nach der Kartierung bekanntermassen durch bauliche Eingriffe verändert.**
(Nähere Informationen erteilt die [Fachstelle Bodenschutz](#))

Kartiereinheit

(Sichtbar zwischen 1:100 und 1:50000)

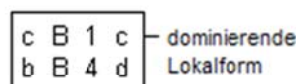
Kartencode

Reine Bodeneinheit



Komplex

Kleinflächiger Wechsel von 2-3 Lokalformen



Wasserhaushalt und pflanzennutzbare Gründigkeit

Wasserhaushaltsklasse (Vernässungsart)	Pflanzennutzbare Gründigkeit (cm)						Wasserhaushaltsgruppe (Vernässungsgrad)
	sehr tief-gründig	tief-gründig	mässig tief-gründig	ziemlich flach-gründig	sehr flach-gründig		
	100	70	50	30	10		
senkrecht durchwaschen	a	b	c	d	e		normal durchlässig
	-	f	g	h	i		stauwasserbeeinflusst
	-	k	l	m	n		grund- oder hangwasserbeeinflusst
stauwasser-geprägt	-	o		p			selten bis zur Oberfläche porengesättigt
	-	-	-	q	r		häufig bis zur Oberfläche porengesättigt
grund- oder hangwasser-geprägt *	-	s	t		u		selten bis zur Oberfläche porengesättigt
	-	-	v		w		häufig bis zur Oberfläche porengesättigt
	-	-	-	x	y		meist bis zur Oberfläche porengesättigt
	-	-	-	-	-	z	dauernd bis zur Oberfläche porengesättigt
	-	-	-	-	-	-	

* blau = mineralische Böden, rosa = organische Böden

Bodentyp


- | | | | |
|--------------------------|------------------------|------------------------|-------------------------------|
| A Aueboden | G Fahlgley | N Halbmoor | V Braunerde-Gley |
| B Braunerde | I Pseudogley | O Regosol | W Buntgley |
| E Saure Braunerde | K Kalkbraunerde | R Rendzina | X Auffüllung |
| F Fluvisol | M Moor | T Parabraunerde | Y Braunerde-Pseudogley |

Geländeform und Hangneigung (%)

a	eben	0 - 5	o	gleichmässig geneigt	25 - 35
b	eben	5 - 10	p	konvex	- 35
c	konvex	- 10	q	konkav	- 35
d	konkav	- 10	r	ungleichmässig	0 - 35
e	ungleichmässig	0 - 10	s	gleichmässig geneigt	35 - 50
f	gleichmässig geneigt	10 - 15	t	konvex	- 50
g	konvex	- 15	u	konkav	- 50
h	konkav	- 15	v	ungleichmässig	0 - 50
i	ungleichmässig	0 - 15	w	gleichmässig geneigt	50 - 75
j	gleichmässig geneigt	15 - 20	x	ungleichmässig	0 - 75
k	gleichmässig geneigt	20 - 25	y	gleichmässig geneigt	> 75
l	konvex	- 25	z	ungleichmässig	0 - > 75
m	konkav	- 25			
n	ungleichmässig	0 - 25			

Gemeinde

(Sichtbar zwischen 1:100 und 1:1500000)

 Gemeinde

1:500'000 PK © 2000 swisstopo (DV 593.3)

(Sichtbar zwischen 1:200000 und 1:1500000)

1:200'000 PK © 2000 swisstopo (DV 593.3)

(Sichtbar zwischen 1:100000 und 1:200000)

1:100'000 PK © 2000 swisstopo (DV 593.3)

(Sichtbar zwischen 1:40000 und 1:100000)

1:50'000 PK © 2000 swisstopo (DV 593.3)

(Sichtbar zwischen 1:20000 und 1:40000)

1:25'000 PK © 2000 swisstopo (DV 593.3)

(Sichtbar zwischen 1:4001 und 1:20000)

Übersichtsplan © ARV

(Sichtbar zwischen 1:1 und 1:4001)